
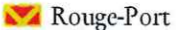


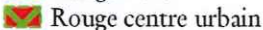

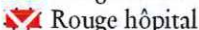


Approuvé par arrêté préfectoral du 19 avril 2019

### Zonage réglementaire



- |   |   |  |
|---|---|--|
|  Grenat |  Rouge-Port          |  Bleu       |
|  Rouge  |  Rouge centre urbain |  Bleu clair |
|   |  Rouge hôpital       |  |



PRÉFÈTE  
DE LA GIRONDE

## Plan de Prévention des Risques de Submersion Marine Commune de Arès

Cadastre et parcellaire 2016

-  Limites communales
-  Plan d'eau

0 50 100 150 200 250 m

