











Approuvé par arrêté préfectoral du
19 avril 2019

Cotes de seuil réglementaires

 3	 3.3	 3.75	 4.2
 3.15	 3.45	 3.9	 4.35
	 3.6	 4.05	



PRÉFÈTE
DE LA GIRONDE

Plan de Prévention des Risques de Submersion Marine Commune de Arès


DDTM 33 / SRGC / PPRL


Zoom 2 / 3

Avril 2019

1/5 000

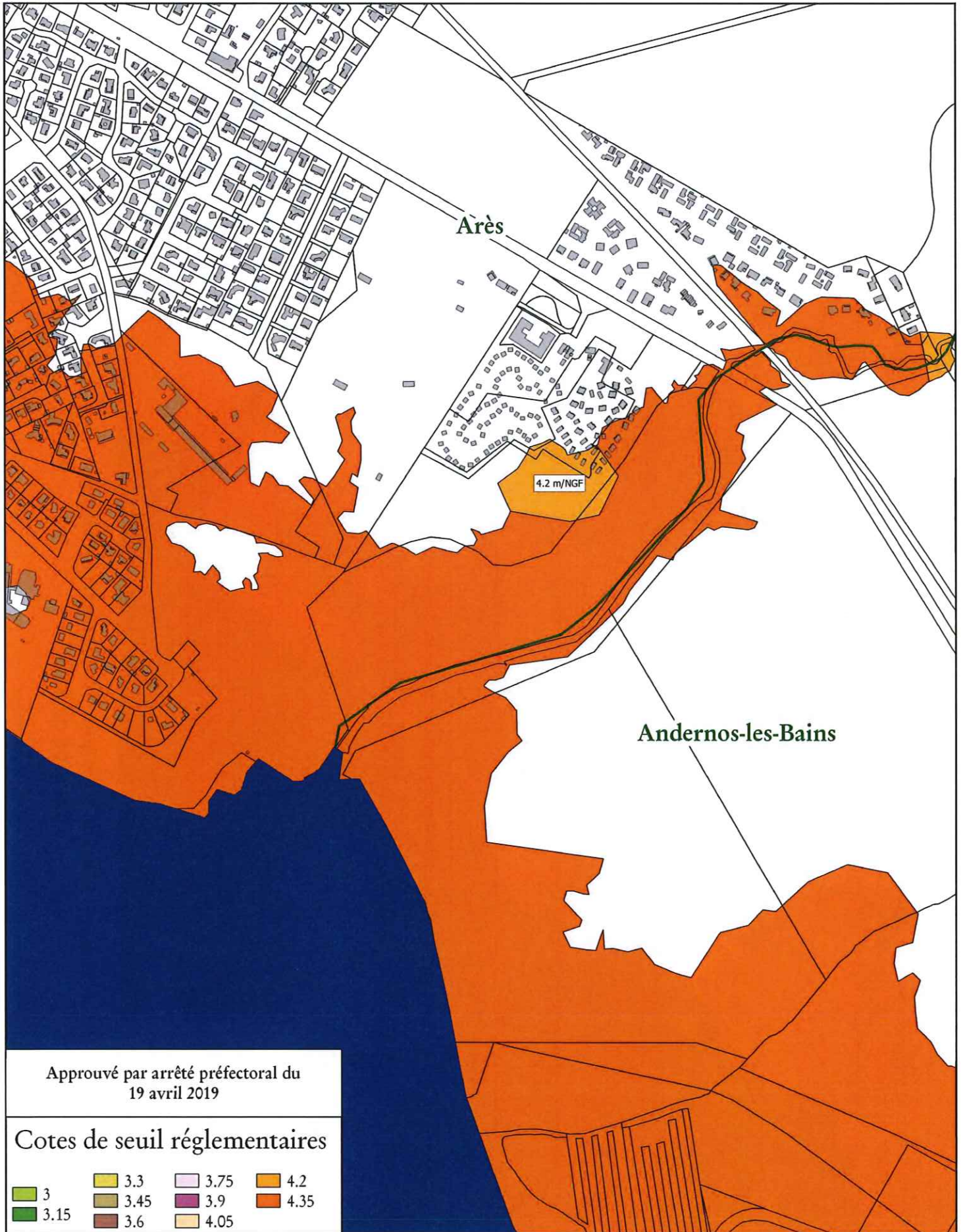
Cadastre et parcellaire 2016

 Limites communales

 Plan d'eau

0 50 100 150 200 250 m





Arès

Andernos-les-Bains

4.2 m/NGF

Approuvé par arrêté préfectoral du
19 avril 2019

Cotes de seuil réglementaires

3	3.3	3.75	4.2
3.15	3.45	3.9	4.35
	3.6	4.05	

PRÉFÈTE
DE LA GIRONDE

Plan de Prévention des Risques de Submersion Marine
Commune de Arès

Cadastre et parcellaire 2016

- Limites communales
- Plan d'eau

0 50 100 150 200 250 m