

Plans de Prévention des Risques d'inondation par Submersion Marine du Bassin d'Arcachon

Approuvés par arrêté préfectoral du 19 avril 2019



Dossier Cartographique



Direction Départementale des Territoires et de la Mer de la Gironde

- **Cahier des cartes de zonage règlementaire**
- **Cahier des cartes de cote de seuil**
- **Cahier des cartes d'aléa naturel**
- **Cahier des cartes d'aléa de référence**
- **Cahier des cartes d'enjeux**

Plans de Prévention des Risques d'inondation par Submersion Marine du Bassin d'Arcachon

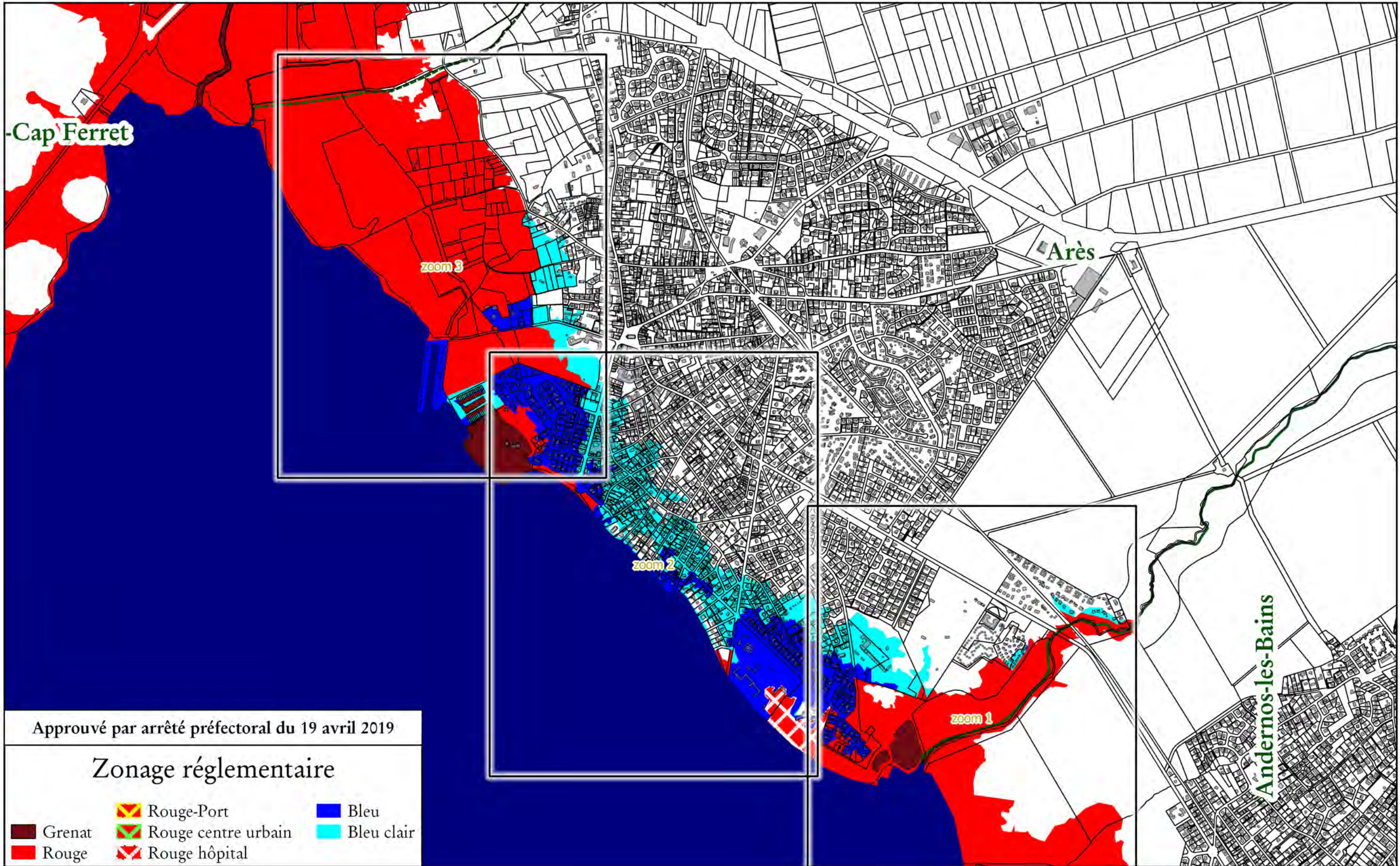
Approuvés par arrêté préfectoral du 19 avril 2019



Zonage réglementaire










Direction Départementale des Territoires et de la Mer de la Gironde





Approuvé par arrêté préfectoral du 19 avril 2019

Zonage réglementaire

- | | | |
|-------------------------------------------------------------------------------------------|---------------------------------------------------------------------------------------------------------|------------------------------------------------------------------------------------------------|
|  Grenat |  Rouge-Port |  Bleu |
|  Rouge |  Rouge centre urbain |  Bleu clair |
| |  Rouge hôpital | |

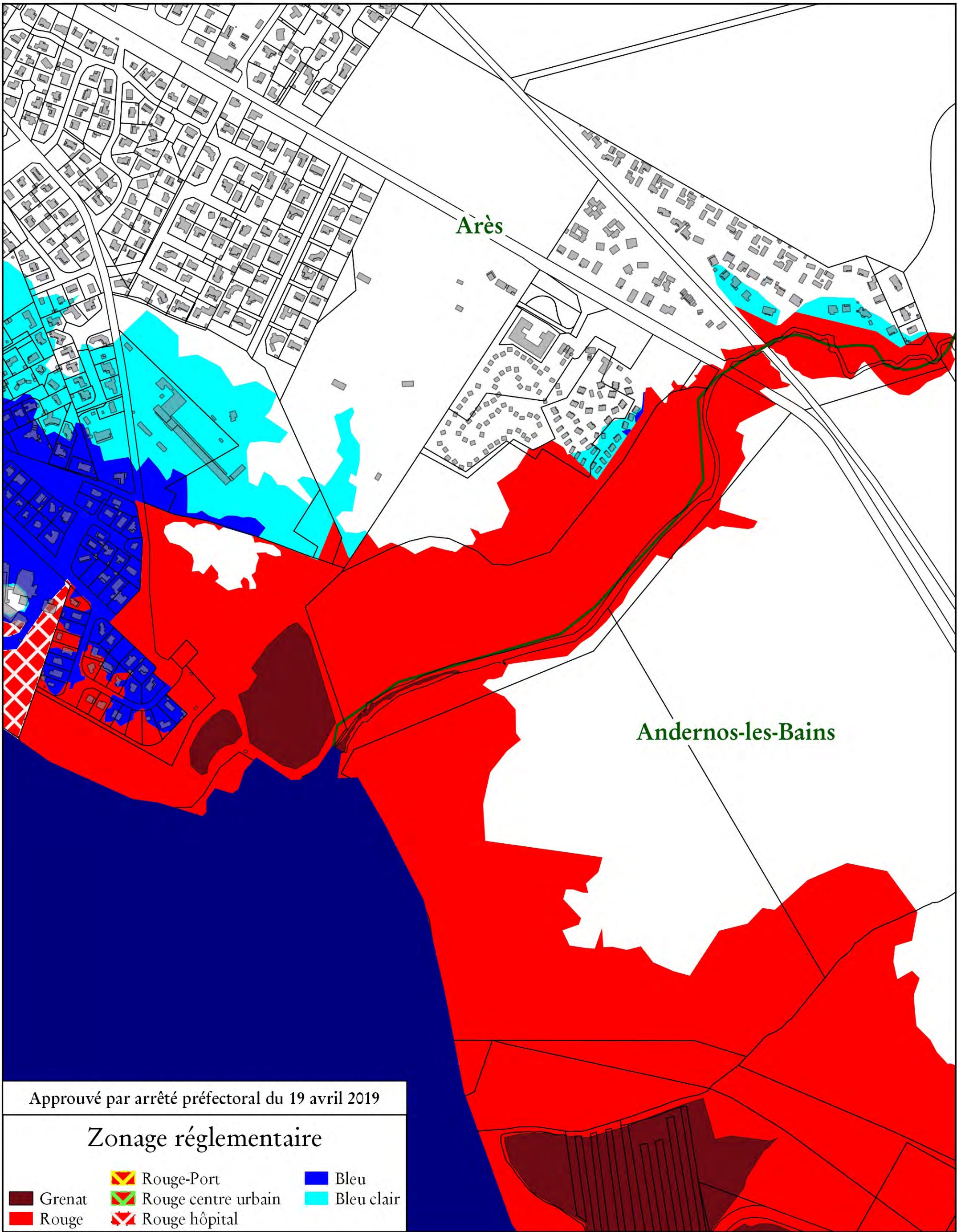
Plan de Prévention des Risques de Submersion Marine Commune de Arès

Cadastre et parcellaire 2016

-  Limites communales
-  Plan d'eau










PRÉFÈTE
DE LA GIRONDE



Approuvé par arrêté préfectoral du 19 avril 2019

Zonage réglementaire

- | | | |
|------------------------------------------------------------------------------------------|---------------------------------------------------------------------------------------------------------|------------------------------------------------------------------------------------------------|
|  Grenat |  Rouge-Port |  Bleu |
|  Rouge |  Rouge centre urbain |  Bleu clair |
| |  Rouge hôpital | |



PRÉFÈTE
DE LA GIRONDE

DDTM 33 / SRGC / PPRL



Plan de Prévention des Risques de Submersion Marine Commune de Arès

Zoom 1 / 3

Avril 2019

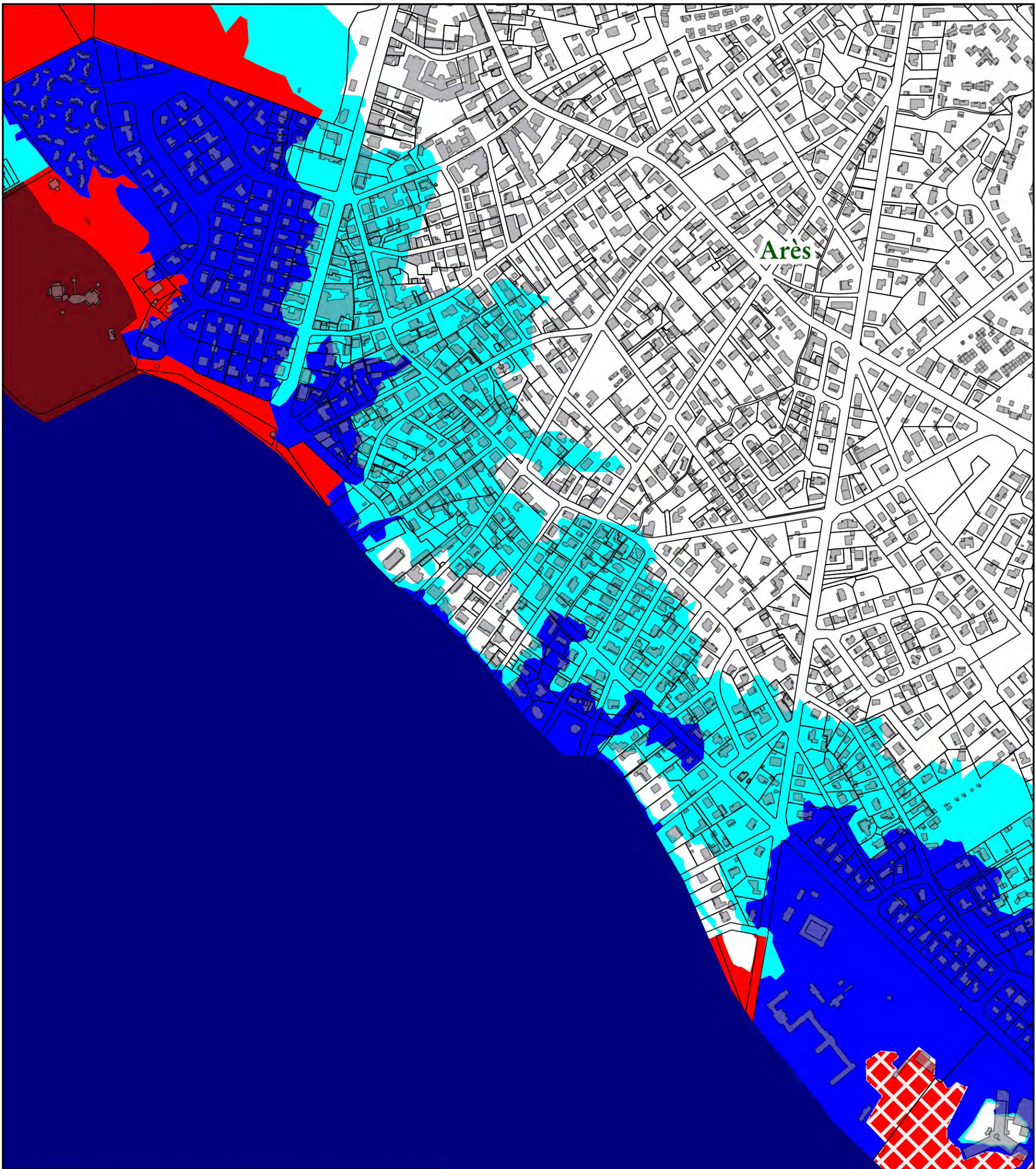
1/5 000

Cadastre et parcellaire 2016

-  Limites communales
-  Plan d'eau








0 50 100 150 200 250 m





Approuvé par arrêté préfectoral du 19 avril 2019



Zonage réglementaire

- | | | |
|------------------------------------------------------------------------------------------|---------------------------------------------------------------------------------------------------------|------------------------------------------------------------------------------------------------|
|  Grenat |  Rouge-Port |  Bleu |
|  Rouge |  Rouge centre urbain |  Bleu clair |
| |  Rouge hôpital | |



Plan de Prévention des Risques de Submersion Marine Commune de Arès

Cadastre et parcellaire 2016

-  Limites communales
-  Plan d'eau

0 50 100 150 200 250 m



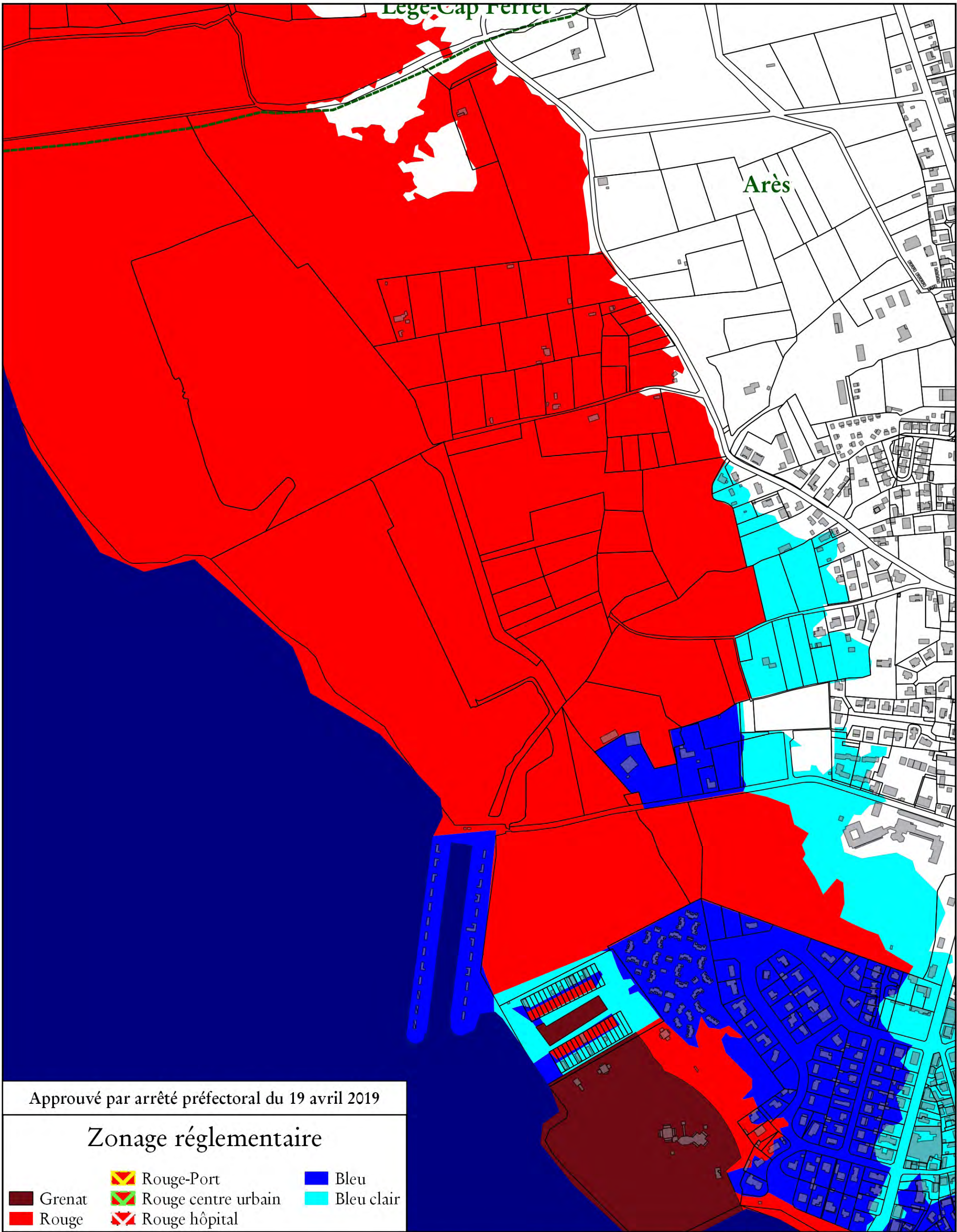
PRÉFÈTE
DE LA GIRONDE

DDTM 33 / SRGC / PPRL

Zoom 2 / 3








Avril 2019

1/5 000



Approuvé par arrêté préfectoral du 19 avril 2019



Zonage réglementaire

- | | | |
|------------------------------------------------------------------------------------------|---------------------------------------------------------------------------------------------------------|------------------------------------------------------------------------------------------------|
|  Grenat |  Rouge-Port |  Bleu |
|  Rouge |  Rouge centre urbain |  Bleu clair |
| |  Rouge hôpital | |



Plan de Prévention des Risques de Submersion Marine Commune de Arès

Cadastre et parcellaire 2016

-  Limites communales
-  Plan d'eau

0 50 100 150 200 250 m

PRÉFÈTE
DE LA GIRONDE

DDTM 33 / SRGC / PPRL

Zoom 3 / 3

Avril 2019

1/5 000



Plans de Prévention des Risques d'inondation par Submersion Marine du Bassin d'Arcachon

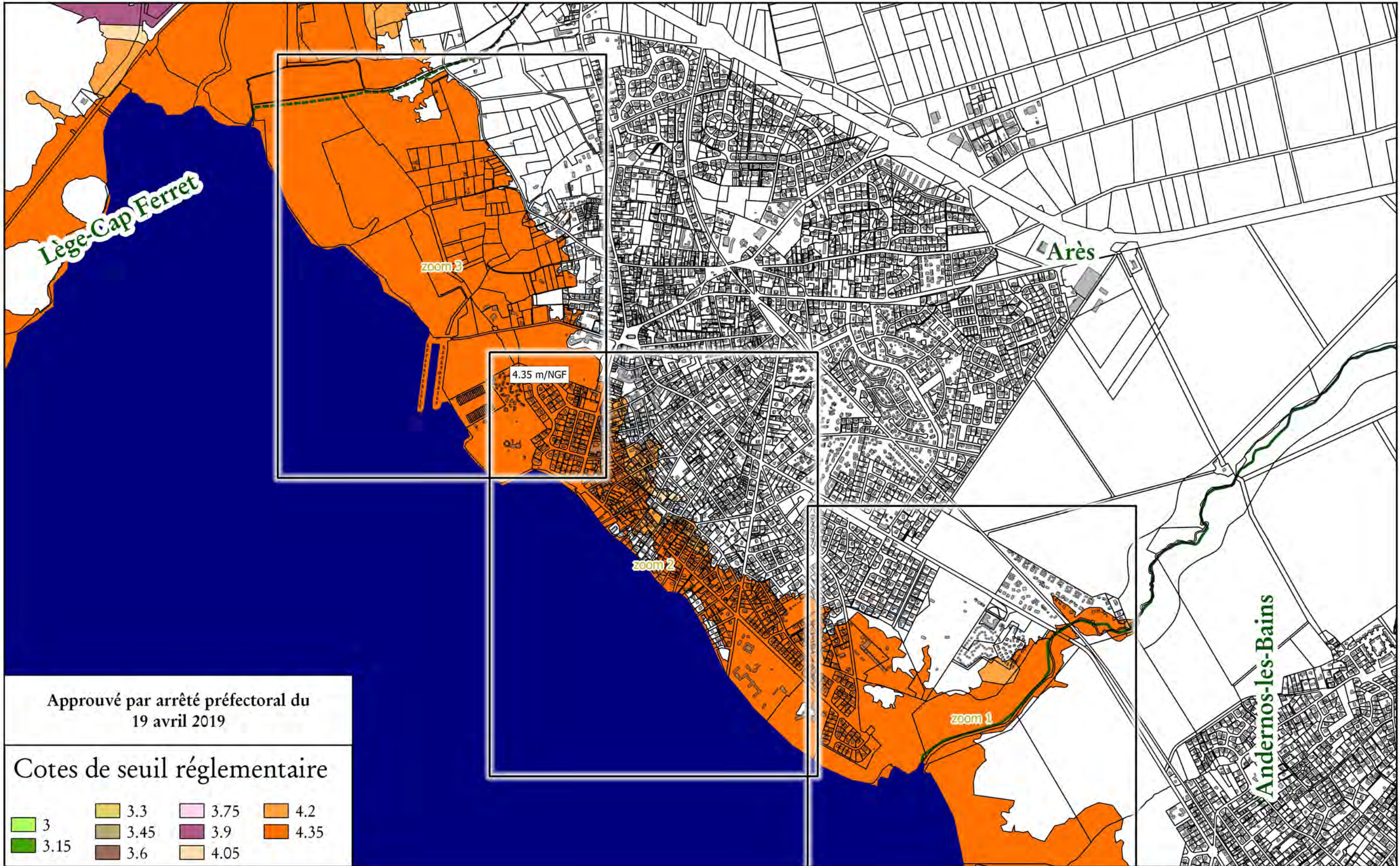
Approuvés par arrêté préfectoral du 19 avril 2019



Cotes de seuil réglementaires



Direction Départementale des Territoires et de la Mer de la Gironde



Approuvé par arrêté préfectoral du
19 avril 2019

Cotes de seuil réglementaire

	3		3.3		3.75		4.2
	3.15		3.45		3.9		4.35
			3.6		4.05		

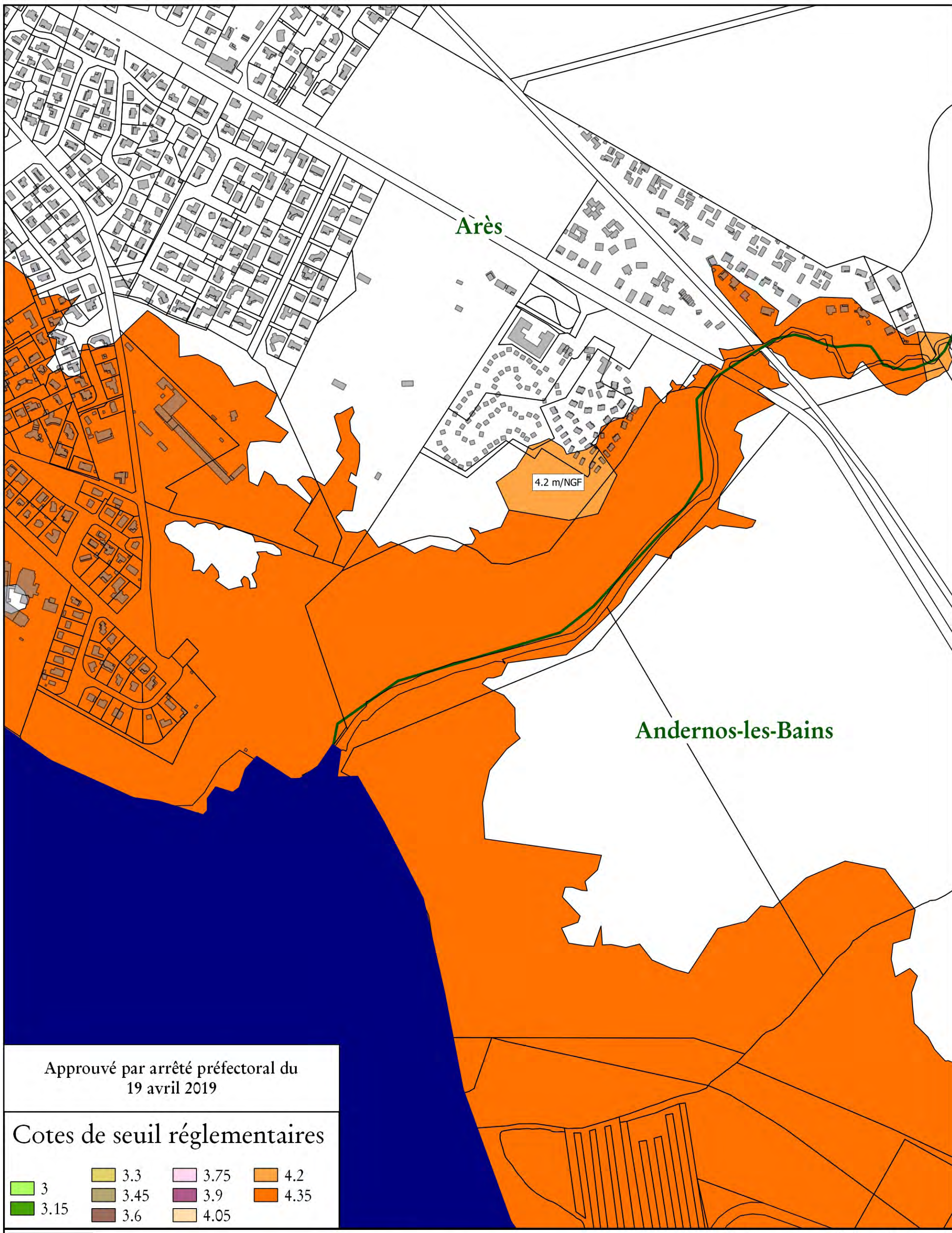
Plan de Prévention des Risques de Submersion Marine
Commune de Arès

Cadastre et parcellaire 2016

- Limites communales
- Plan d'eau



PRÉFÈTE
DE LA GIRONDE



Approuvé par arrêté préfectoral du
19 avril 2019

Cotes de seuil réglementaires

3	3.3	3.75	4.2
3.15	3.45	3.9	4.35
	3.6	4.05	



PRÉFÈTE
DE LA GIRONDE

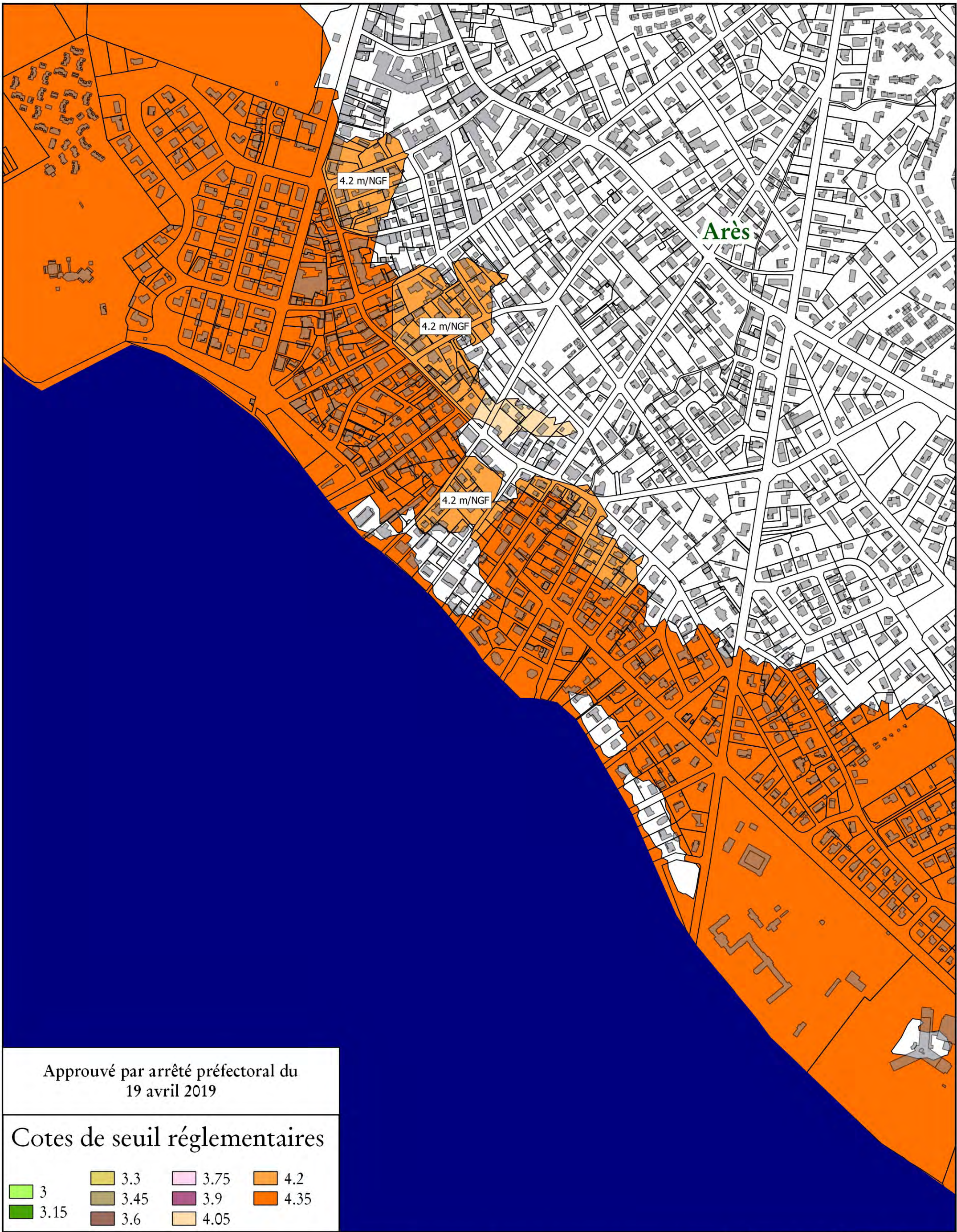
Plan de Prévention des Risques de Submersion Marine
Commune de Arès

Cadastre et parcellaire 2016

- Limites communales
- Plan d'eau

0 50 100 150 200 250 m





Approuvé par arrêté préfectoral du
19 avril 2019

Cotes de seuil réglementaires

3	3.3	3.75	4.2
3.15	3.45	3.9	4.35
	3.6	4.05	



PRÉFÈTE
DE LA GIRONDE

Plan de Prévention des Risques de Submersion Marine Commune de Arès

Cadastre et parcellaire 2016

Limites communales

Plan d'eau

0 50 100 150 200 250 m

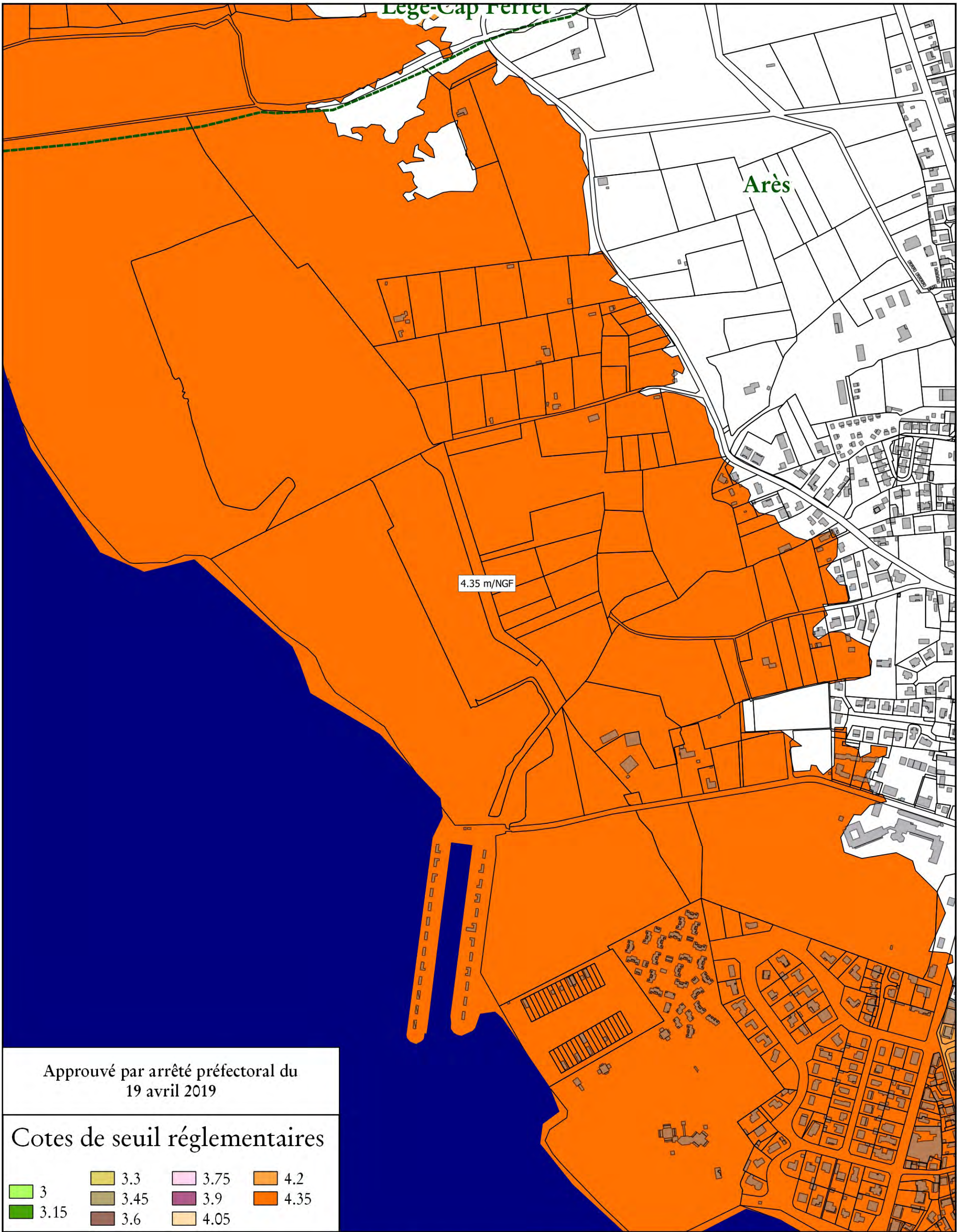
DDTM 33 / SRGC / PPRL

Zoom 2 / 3

Avril 2019

1/5 000





Approuvé par arrêté préfectoral du
19 avril 2019


Cotes de seuil réglementaires

 3	 3.3	 3.75	 4.2
 3.15	 3.45	 3.9	 4.35
	 3.6	 4.05	



Plan de Prévention des Risques de Submersion Marine
Commune de Arès

Cadastre et parcellaire 2016

 Limites communales

 Plan d'eau

0 50 100 150 200 250 m



PRÉFÈTE
DE LA GIRONDE

DDTM 33 / SRGC / PPRL

Zoom 3 / 3

Avril 2019

1/5 000

Plans de Prévention des Risques d'inondation par Submersion Marine du Bassin d'Arcachon

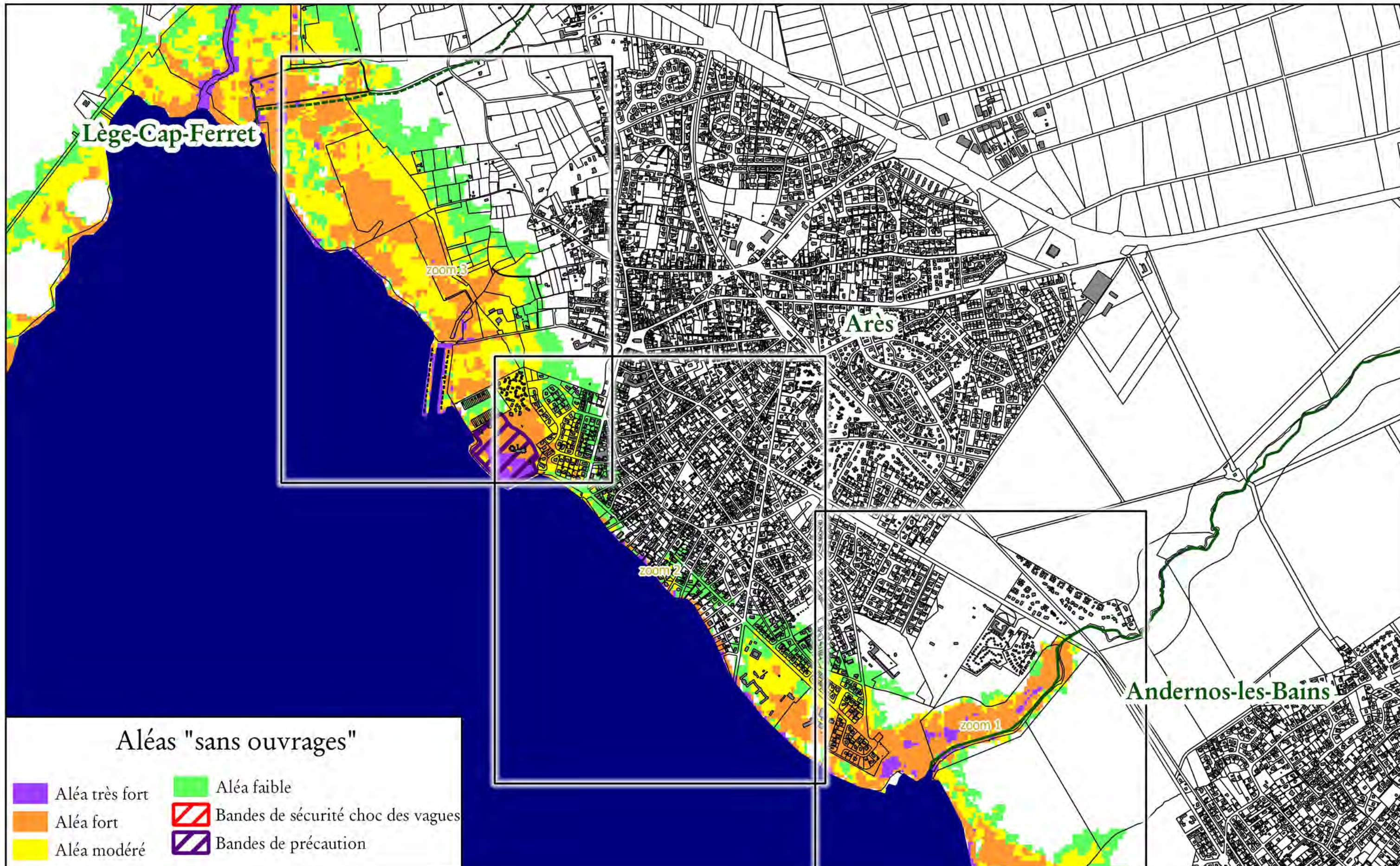
Approuvés par arrêté préfectoral du 19 avril 2019



Aléas naturels



Direction Départementale des Territoires et de la Mer de la Gironde



Aléas "sans ouvrages"

- Aléa très fort
- Aléa fort
- Aléa modéré
- Aléa faible
- Bandes de sécurité choc des vagues
- Bandes de précaution

Plan de Prévention des Risques de Submersion Marine
Commune de Arès

Cadastre et parcellaire 2016

- Limites communales
- Plan d'eau



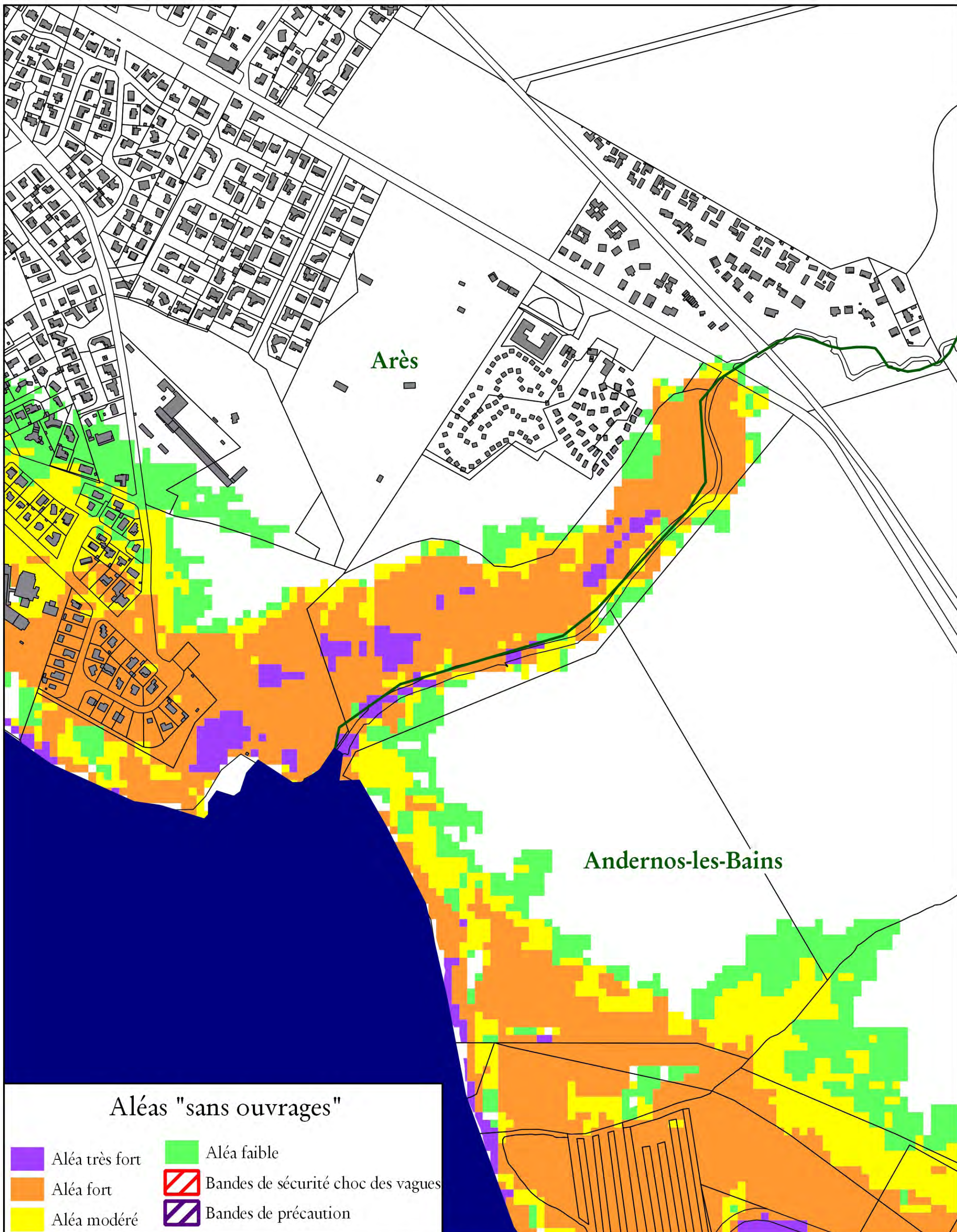
PRÉFET
DE LA GIRONDE



DDTM 33 / SRGC / PPRL

Plan d'ensemble

Mai 2017 1/15000



Aléas "sans ouvrages"

- Aléa très fort
- Aléa fort
- Aléa modéré
- Aléa faible
- Bandes de sécurité choc des vagues
- Bandes de précaution



PRÉFET DE LA GIRONDE



DDTM 33 / SRGC / PPRL

Plan de Prévention des Risques de Submersion Marine
Commune de Arès

Zoom 1 / 3

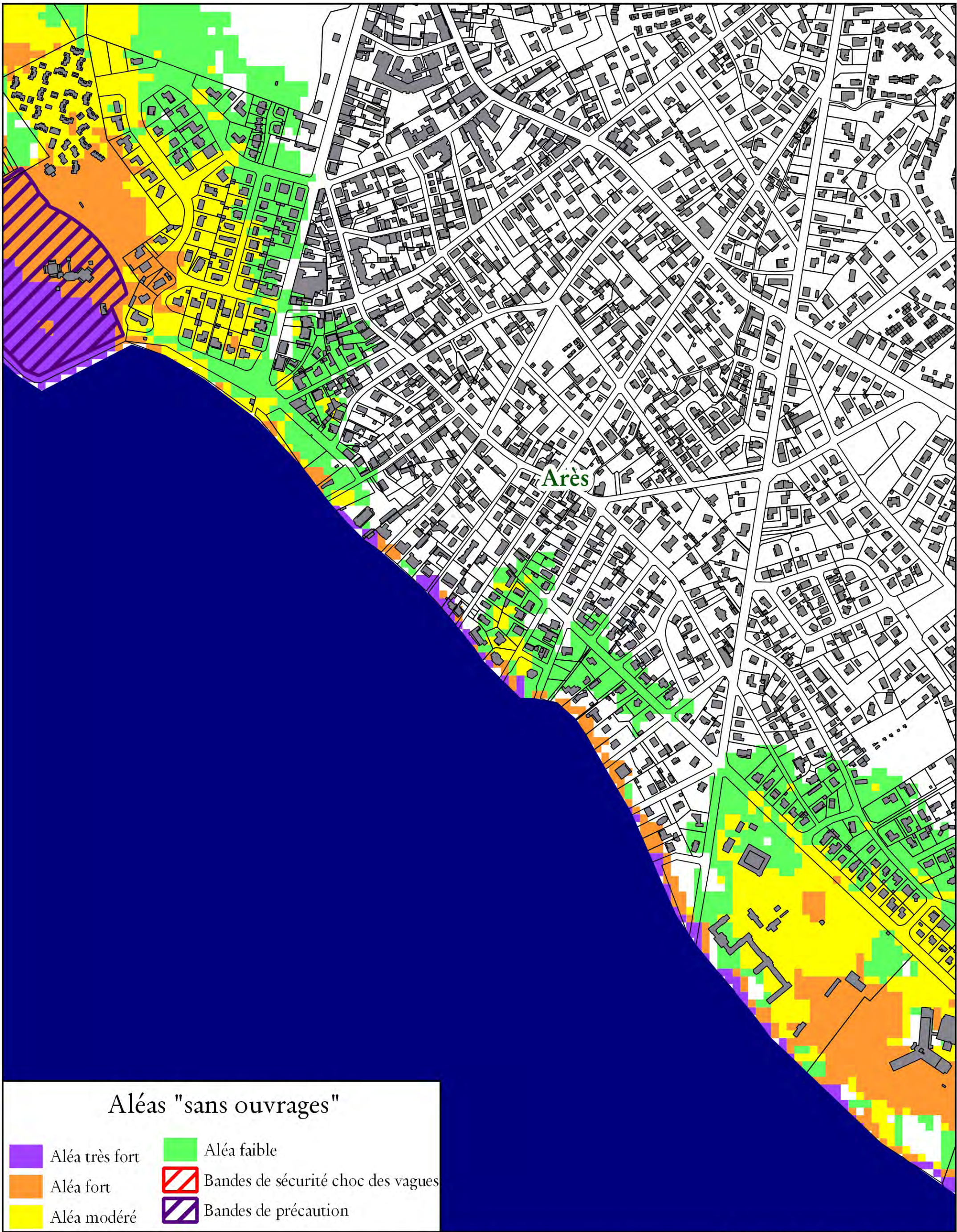
Mai 2017 1/5 000

Cadastre et parcellaire 2016

- Limites communales
- Plan d'eau

0 50 100 150 200 250 m





Aléas "sans ouvrages"

- Aléa très fort
- Aléa fort
- Aléa modéré
- Aléa faible
- Bandes de sécurité choc des vagues
- Bandes de précaution



PRÉFET DE LA GIRONDE



DDTM 33 / SRGC / PPRL

Plan de Prévention des Risques de Submersion Marine
Commune de Arès

Cadastre et parcellaire 2016

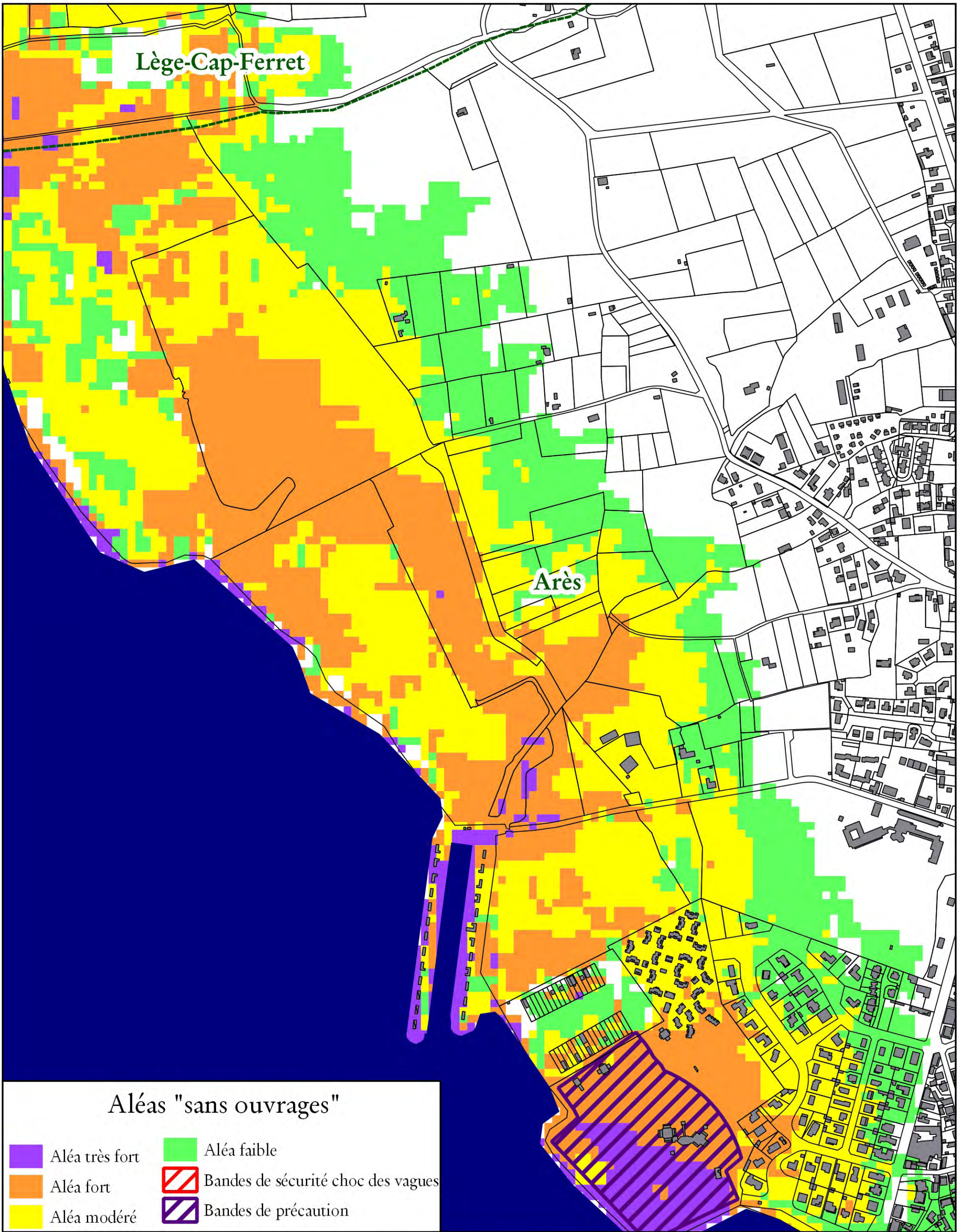
- Limites communales
- Plan d'eau

0 50 100 150 200 250 m



Zoom 2 / 3

Mai 2017 1/5 000



Aléas "sans ouvrages"

- Aléa très fort
- Aléa fort
- Aléa modéré
- Aléa faible
- Bandes de sécurité choc des vagues
- Bandes de précaution



PRÉFET DE LA GIRONDE



DDTM 33 / SRGC / PPRL

Plan de Prévention des Risques de Submersion Marine
Commune de Arès

Zoom 3 / 3

Mai 2017 1/5 000

Cadastre et parcellaire 2016

- Limites communales
- Plan d'eau

0 50 100 150 200 250 m



Plans de Prévention des Risques d'inondation par Submersion Marine du Bassin d'Arcachon

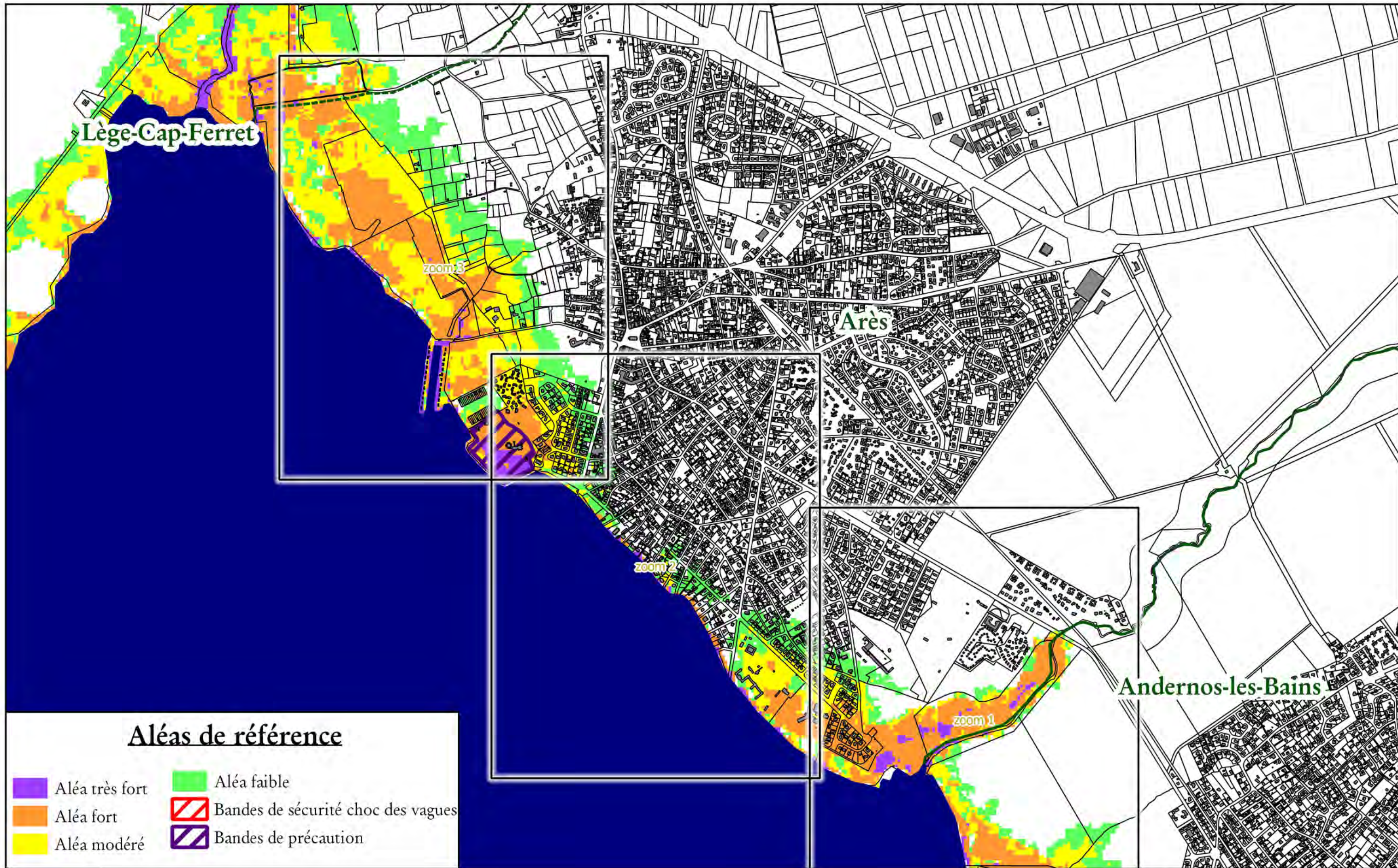
Approuvés par arrêté préfectoral du 19 avril 2019



Aléas de référence



Direction Départementale des Territoires et de la Mer de la Gironde



Aléas de référence

- Aléa très fort
- Aléa fort
- Aléa modéré
- Aléa faible
- Bandes de sécurité choc des vagues
- Bandes de précaution

**Plan de Prévention des Risques de Submersion Marine
Commune de Arès**

Cadastre et parcellaire 2016

- Limites communales
- Plan d'eau



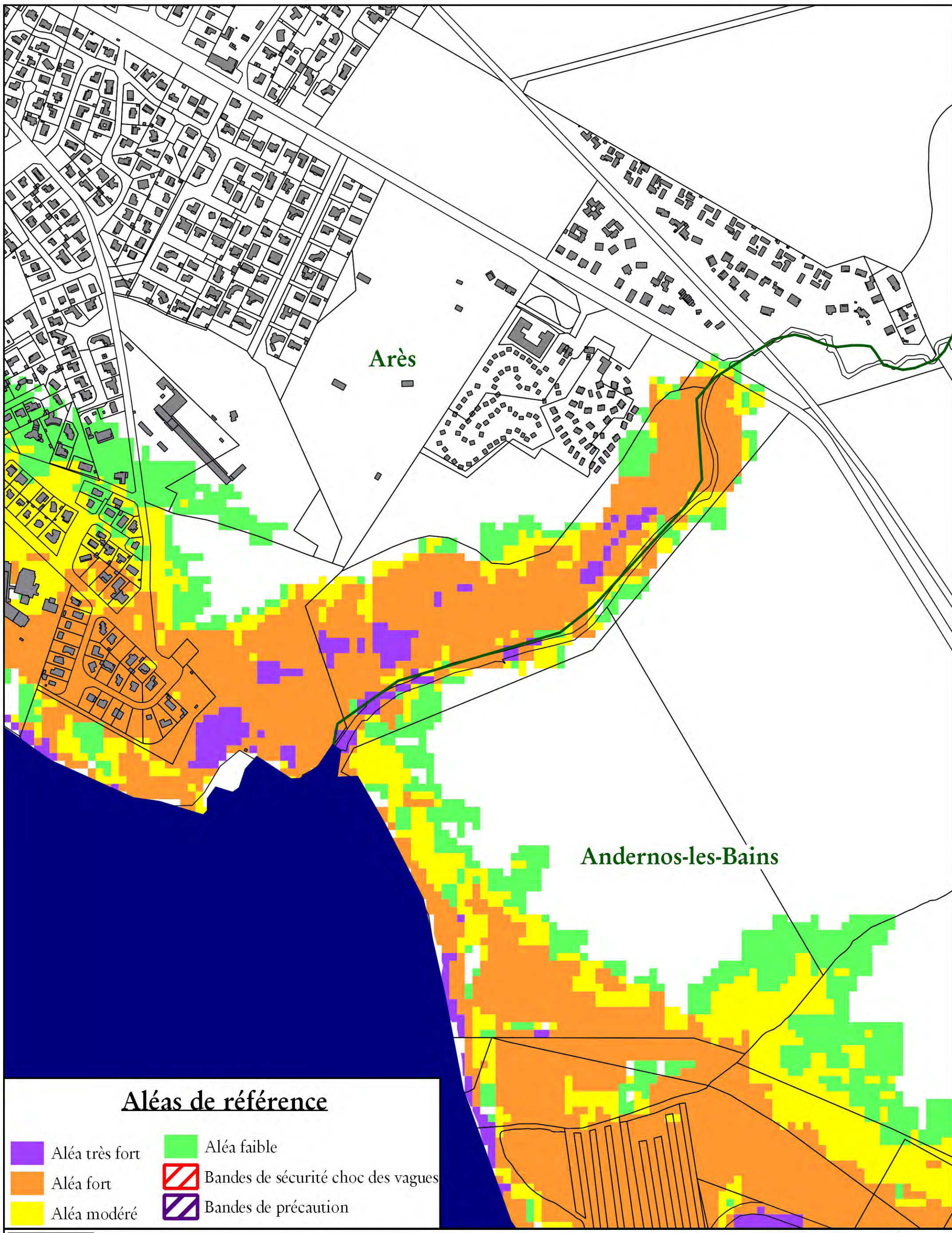
PRÉFET
DE LA GIRONDE



DDTM 33 / SRGC / PPRL

Plan d'ensemble

Mai 2017 1/15000



Aléas de référence

- Aléa très fort
- Aléa fort
- Aléa modéré
- Aléa faible
- Bandes de sécurité choc des vagues
- Bandes de précaution



**Plan de Prévention des Risques de Submersion Marine
Commune de Arès**



Cadastre et parcellaire 2016


- Limites communales
- Plan d'eau

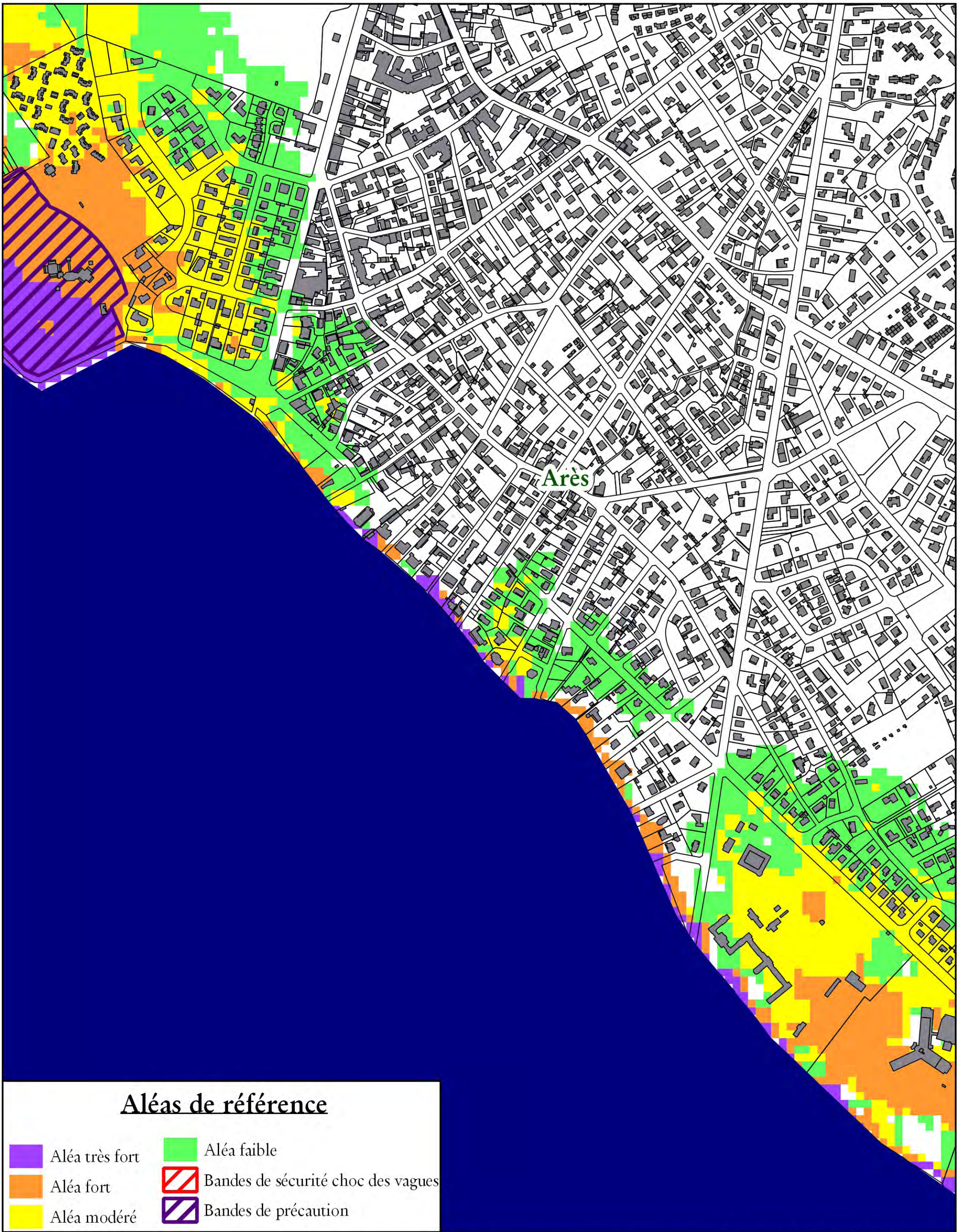
PRÉFET
DE LA GIRONDE

DDTM 33 / SRGC / PPRL

Zoom 1 / 3

Mai 2017 1/5 000





Aléas de référence

- Aléa très fort
- Aléa fort
- Aléa modéré
- Aléa faible
- Bandes de sécurité choc des vagues
- Bandes de précaution



PRÉFET
DE LA GIRONDE



DDTM 33 / SRGC / PPRL

Plan de Prévention des Risques de Submersion Marine Commune de Arès

Zoom 2 / 3

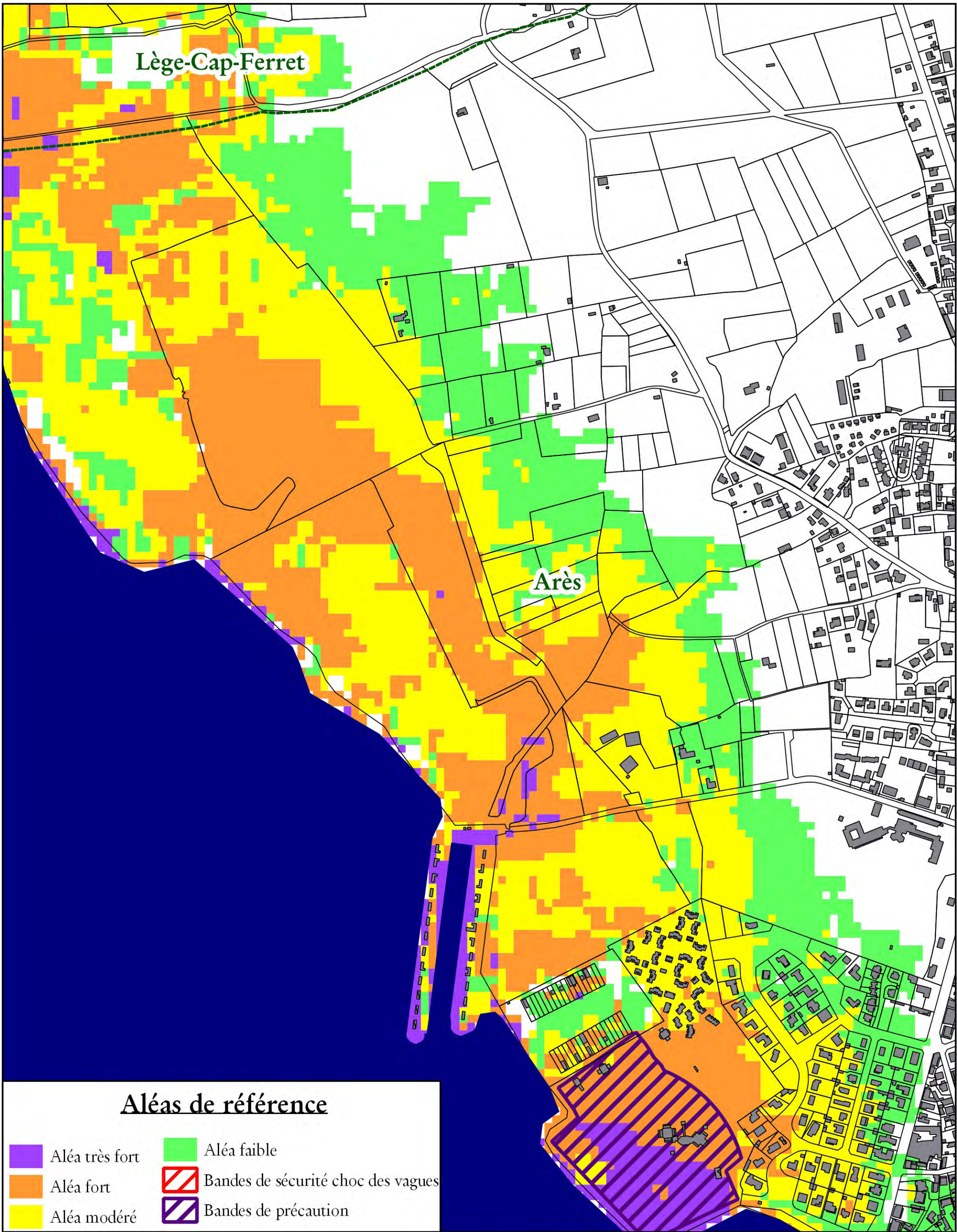
Mai 2017 1/5 000

Cadastre et parcellaire 2016

- Limites communales
- Plan d'eau

0 50 100 150 200 250 m





Aléas de référence

- Aléa très fort
- Aléa fort
- Aléa modéré
- Aléa faible
- Bandes de sécurité choc des vagues
- Bandes de précaution



PRÉFET DE LA GIRONDE



DDTM 33 / SRGC / PPRL

**Plan de Prévention des Risques de Submersion Marine
Commune de Arès**

Zoom 3 / 3

Mai 2017 1/5 000

Cadastre et parcellaire 2016

- Limites communales
- Plan d'eau

0 50 100 150 200 250 m



Plans de Prévention des Risques d'inondation par Submersion Marine du Bassin d'Arcachon

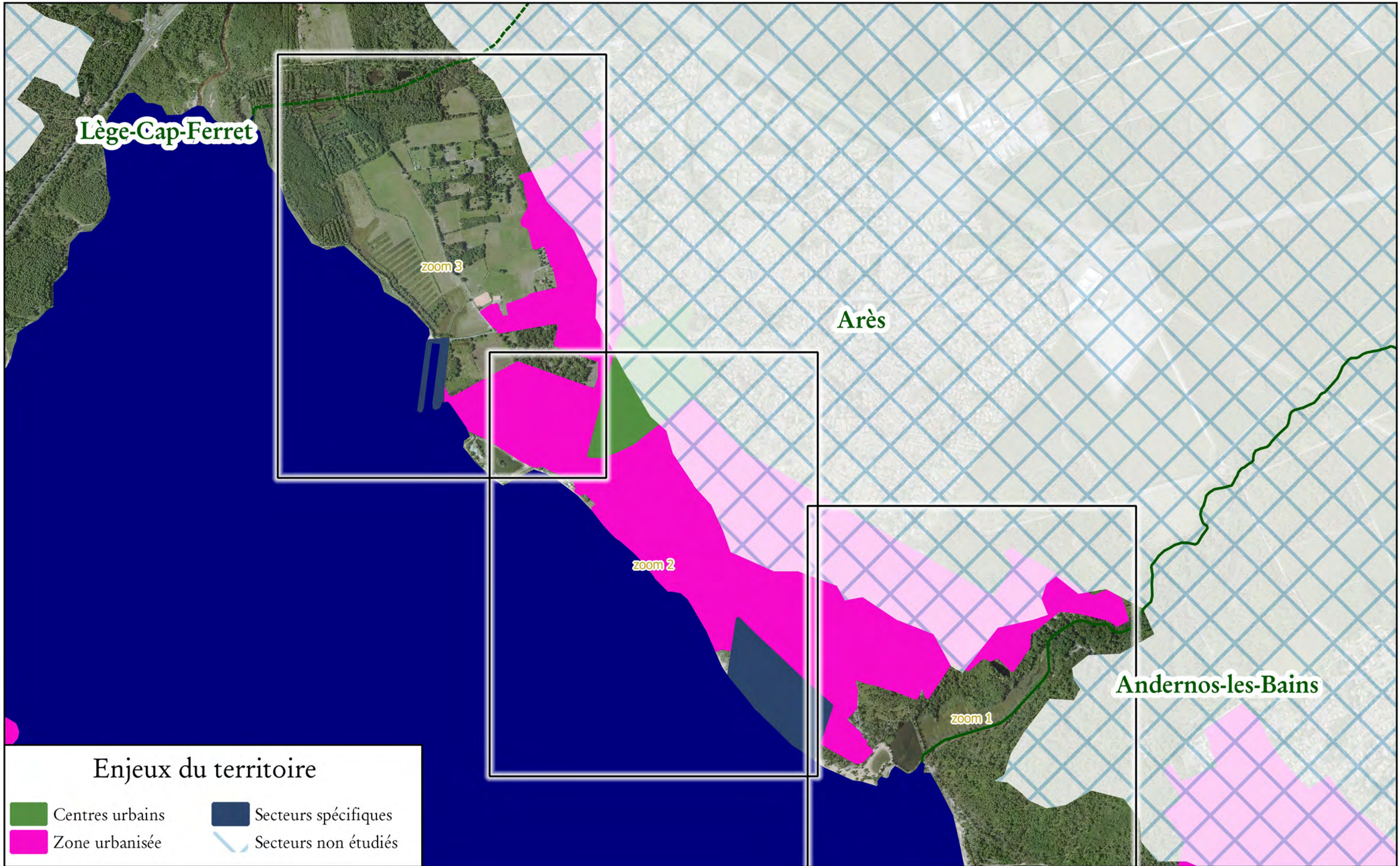
Approuvés par arrêté préfectoral du 19 avril 2019



Enjeux



Direction Départementale des Territoires et de la Mer de la Gironde



Enjeux du territoire

- Centres urbains
- Zone urbanisée
- Secteurs spécifiques
- Secteurs non étudiés



PRÉFET
DE LA GIRONDE

DDTM 33 / SRGC / PPRL

**Plan de Prévention des Risques de Submersion Marine
Commune de Arès**

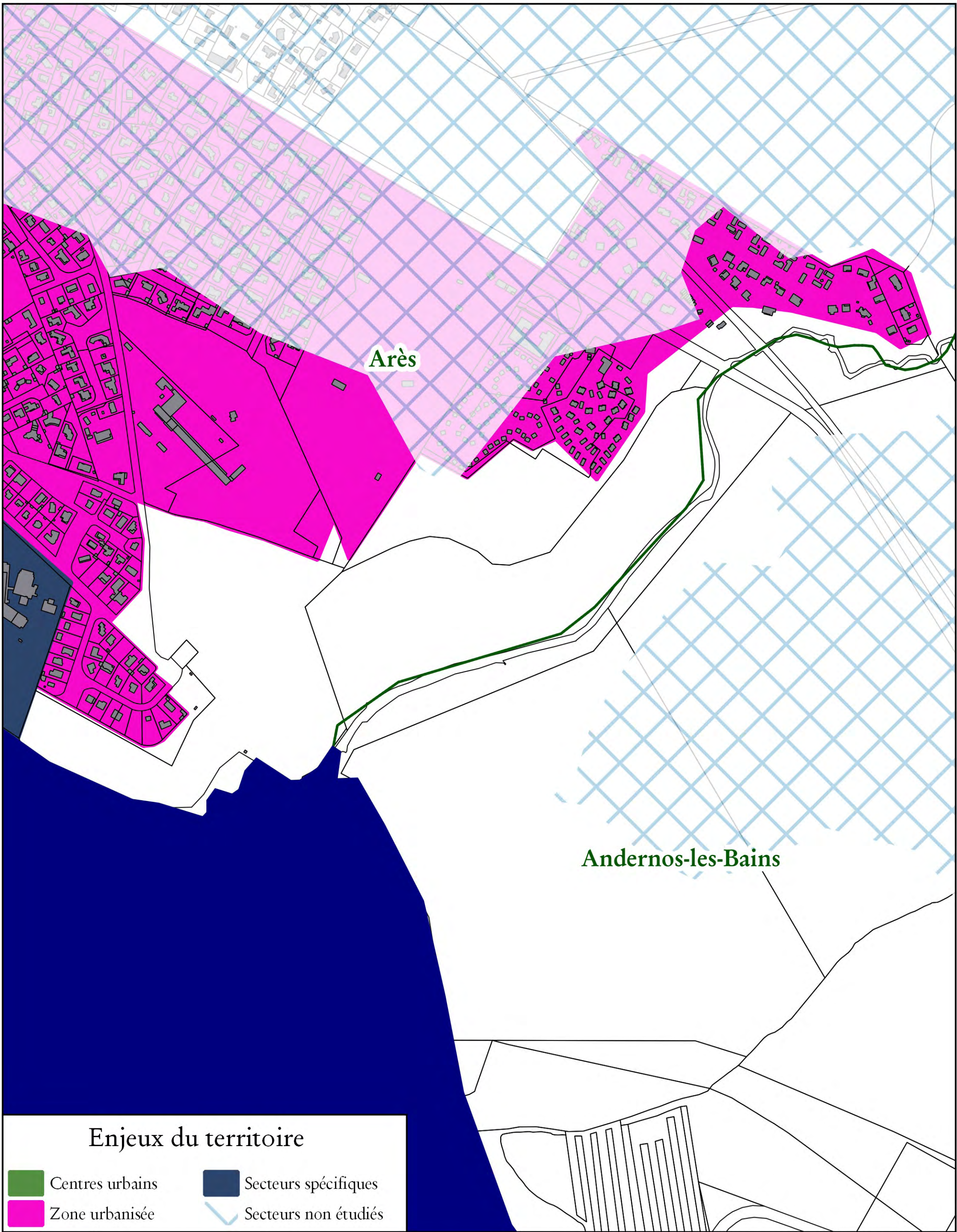
Les secteurs non impactés par la submersion marine n'ont pas été étudiés. Les enjeux qui y sont présents ne sont donc pas représentés sur ces cartes.

Plan d'ensemble

Cadastré et parcellaire 2016

- Limites communales
- Plan d'eau

Mars 2016 1/15000



Enjeux du territoire

- Centres urbains
- Secteurs spécifiques
- Zone urbanisée
- Secteurs non étudiés



PRÉFET
DE LA GIRONDE

Plan de Prévention des Risques de Submersion Marine Commune de Arès

Les secteurs non impactés par la submersion marine n'ont pas été étudiés. Les enjeux qui y sont présents ne sont donc pas représentés sur ces cartes.

DDTM 33 / SRGC / PPRL

Zoom 1 / 3

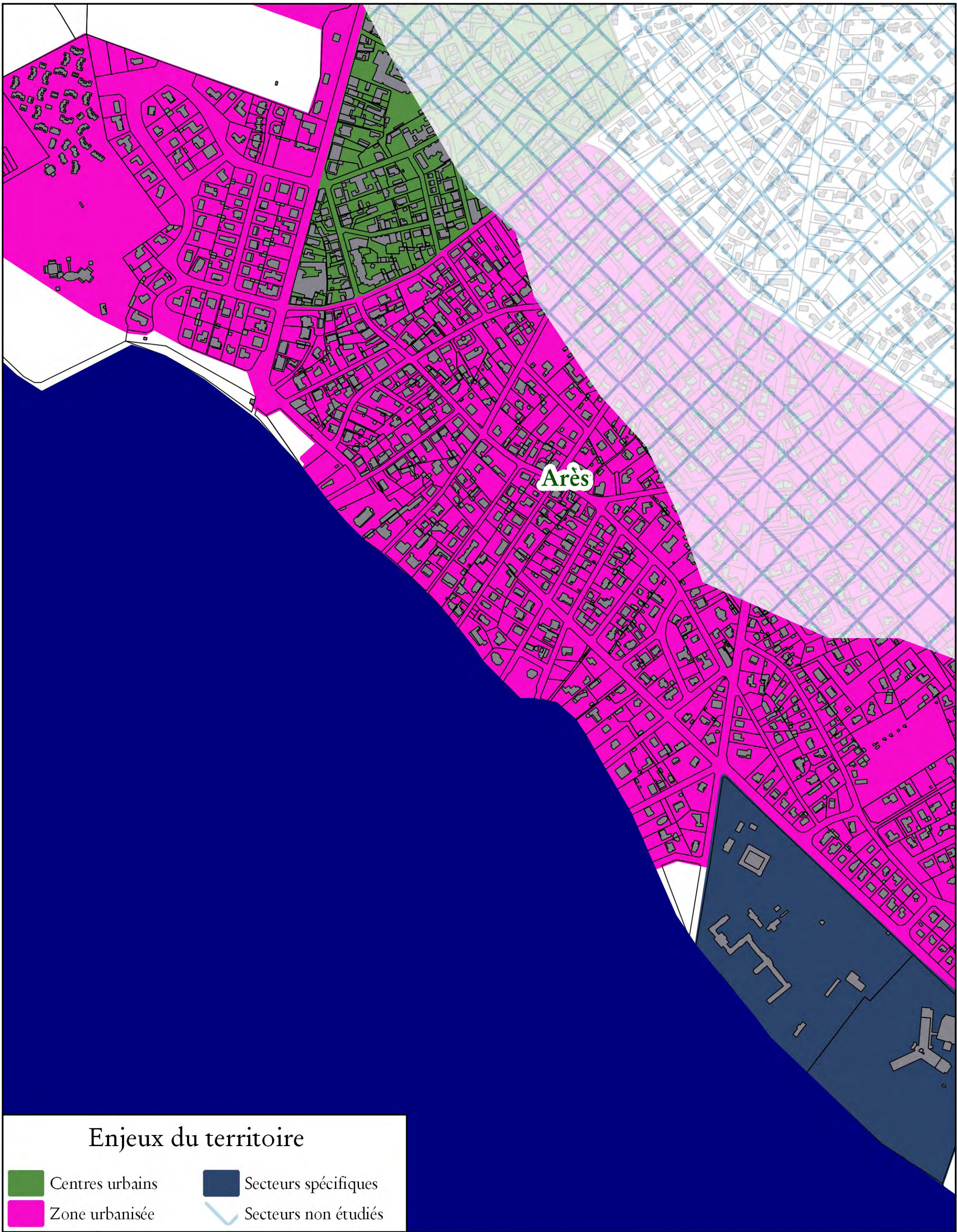
Mars 2016 1/5 000

Cadastre et parcellaire 2016

- Limites communales
- Plan d'eau

0 50 100 150 200 250 m





Enjeux du territoire

- Centres urbains
- Secteurs spécifiques
- Zone urbanisée
- Secteurs non étudiés



PRÉFET
DE LA GIRONDE

Plan de Prévention des Risques de Submersion Marine Commune de Arès

Les secteurs non impactés par la submersion marine n'ont pas été étudiés. Les enjeux qui y sont présents ne sont donc pas représentés sur ces cartes.

DDTM 33 / SRGC / PPRL

Zoom 2 / 3

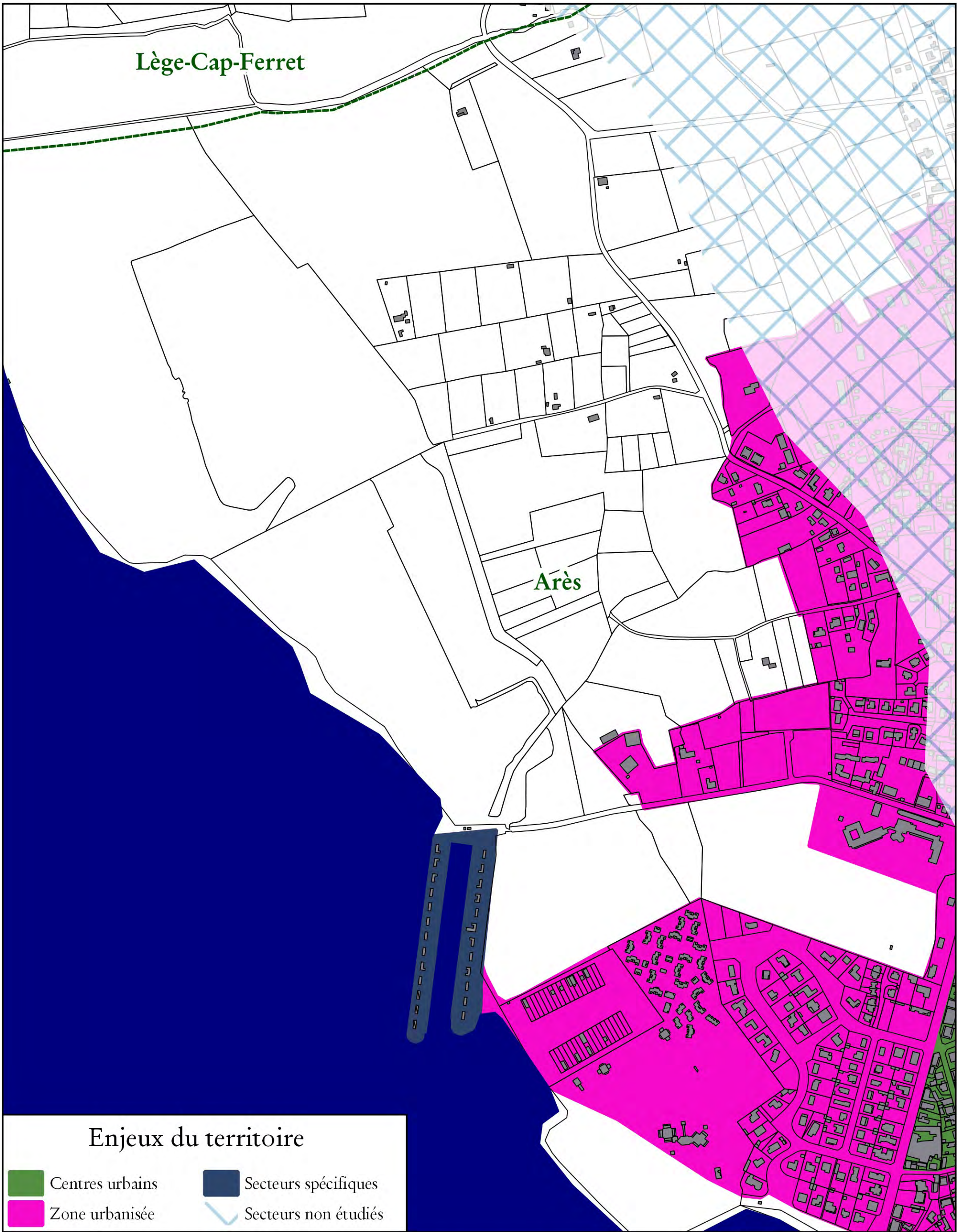
Mars 2016 1/5 000

Cadastre et parcellaire 2016

- Limites communales
- Plan d'eau

0 50 100 150 200 250 m





Enjeux du territoire

- Centres urbains
- Secteurs spécifiques
- Zone urbanisée
- Secteurs non étudiés



Plan de Prévention des Risques de Submersion Marine Commune de Arès

Cadastre et parcellaire 2016

- Limites communales
- Plan d'eau

Les secteurs non impactés par la submersion marine n'ont pas été étudiés. Les enjeux qui y sont présents ne sont donc pas représentés sur ces cartes.

0 50 100 150 200 250 m



PRÉFET
DE LA GIRONDE

DDTM 33 / SRGC / PPRL

Zoom 3 / 3

Mars 2016 1/5 000